

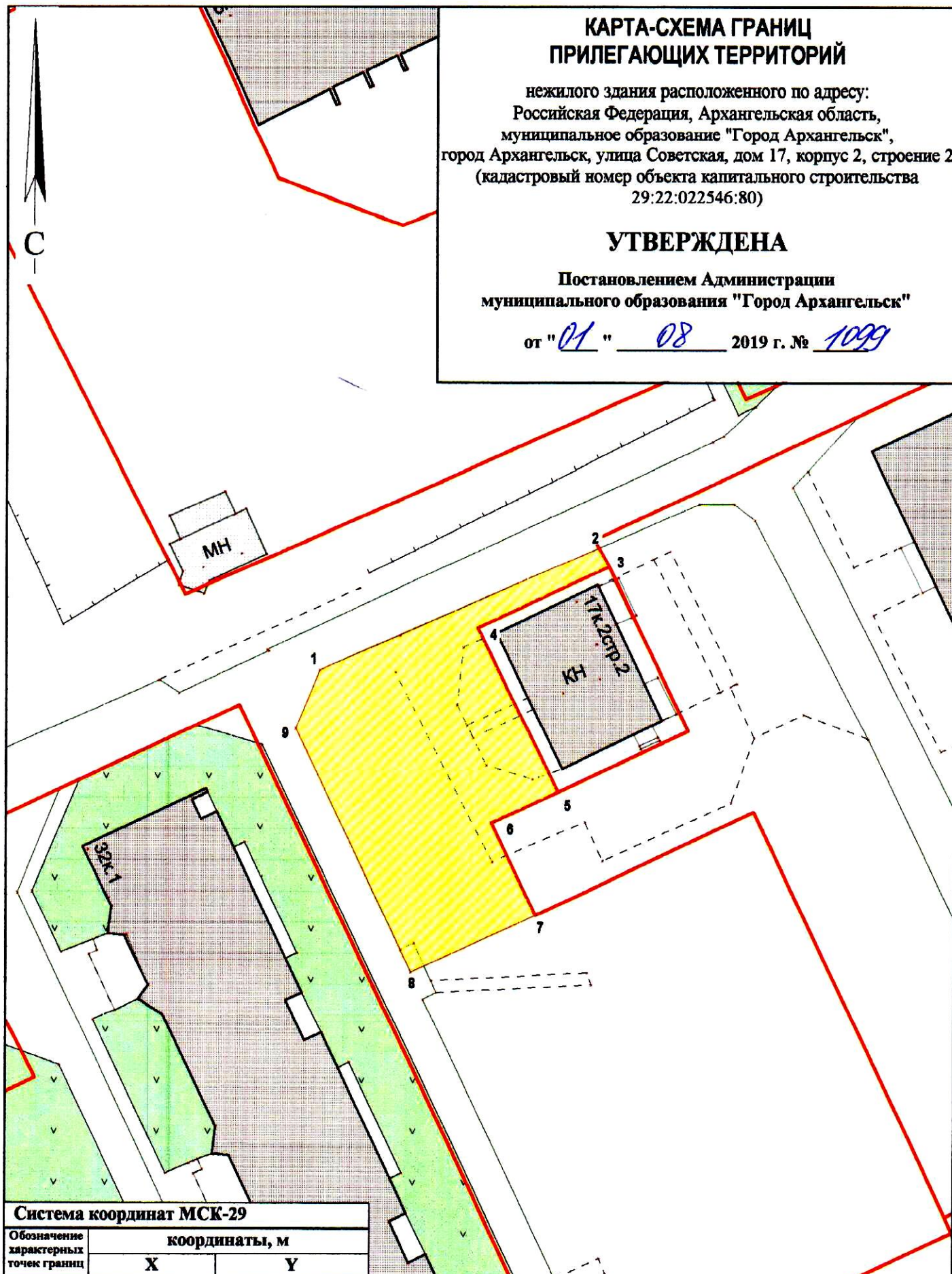
КАРТА-СХЕМА ГРАНИЦ ПРИЛЕГАЮЩИХ ТЕРРИТОРИЙ

нежилого здания расположенного по адресу:
Российская Федерация, Архангельская область,
муниципальное образование "Город Архангельск",
город Архангельск, улица Советская, дом 17, корпус 2, строение 2
(кадастровый номер объекта капитального строительства
29:22:022546:80)

УТВЕРЖДЕНА

Постановлением Администрации
муниципального образования "Город Архангельск"



от "01" 08 2019 г. № 1029



Система координат МСК-29

Обозначение характерных точек границ	координаты, м	
	X	Y
1	655416.19	2518853.83
2	655429.08	2518880.53
3	655427.31	2518881.60
4	655420.82	2518869.03
5	655405.09	2518877.52
6	655401.84	2518871.12
7	655392.98	2518875.79
8	655386.95	2518863.91
9	655410.38	2518851.73

УСЛОВНЫЕ ОБОЗНАЧЕНИЯ:

-  изображение границ земельного участка по ул. Советской, дом 17, корпус 2, строение 2
-  изображение границ прилегающих территорий

Масштаб 1 : 500